



Skala 1: 1500

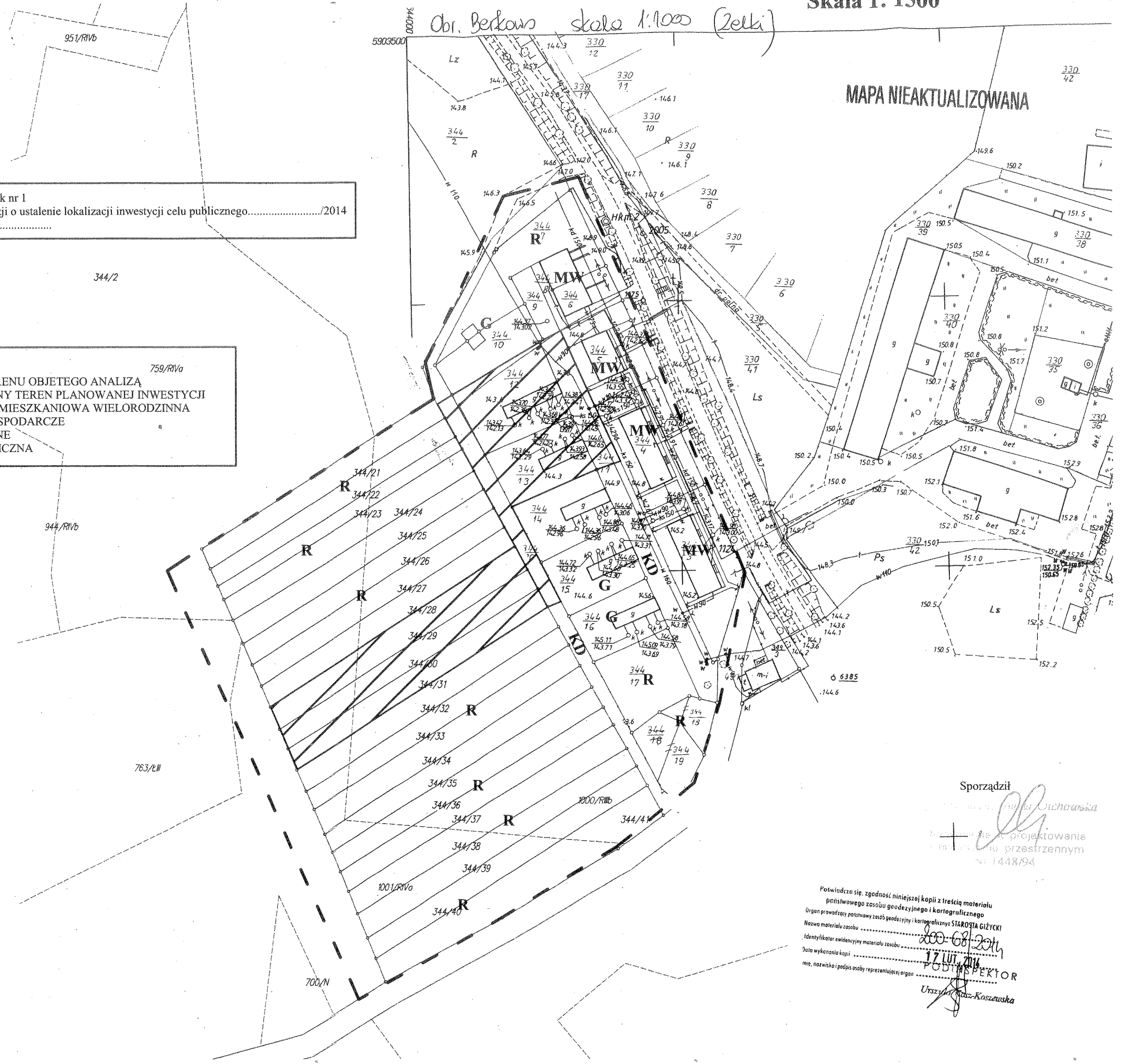
Obr. Berkows skala 1:1000 (Zelki)

MAPA NIEAKTUALIZOWANA

Załącznik nr 1
do decyzji o ustalenie lokalizacji inwestycji celu publicznego...../2014
z dnia.....

LEGENDA:

-  GRANICA TERENU OBJĘTEGO ANALIZĄ
-  ORIENTACYJNY TEREN PLANOWANEJ INWESTYCJI
- MW** ZABUDOWA MIESZKANIOWA WIELORODZINNA
- G** BUDYNKI GOSPODARCZE
- R** TERENY ROLNE
- KD** DROGA PUBLICZNA



Sporządził

Urszula Kaszewska
 Projektowanie
 w przestrzeni
 nr 1448/94

Poświadczam się, zgodność niniejszej kopii z treścią materiału
 państwowego zasobu geodezyjnego i kartograficznego
 Organ prowadzący państwowy zasób geodezyjny i kartograficzny: STAROSTA GIŻYCKI
 Nazwa materiału zasobu
 Identyfikator ewidencyjny materiału zasobu
 Data wykonania kopii
 me, nazwisko i podpis osoby reprezentującej organ
 PODINSPEKTOR
Urszula Kaszewska