

RADZIE

Plan Odnowy Miejscowości

Na lata 2014- 2025



RADZIE, październik-grudzień 2013 (aktualizacja nr.1- grudzień 2015)

Spis treści:

1. Wstęp.....	3
2. Diagnoza aktualnej sytuacji sołectwa.....	3
3. Analiza zasobów sołectwa.....	4
A. Środowisko przyrodnicze	
B. Środowisko kulturowe	
C. Dziedzictwo religijne i historyczne	
D. Gospodarka, rolnictwo	
E. Ludzie, organizacje społeczne	
4. Analiza SWOT.....	9
5. Wizja rozwoju sołectwa.....	9
6. Plan rozwoju sołectwa.....	11
7. Uzgodnienia i opinie do planu.....	13



1. Wstęp

Niniejsze opracowanie jest wynikiem cyklu spotkań zespołu, który powstał na zebraniu sołectkim w dniu.23.09.2013r., oraz jego aktualizacja z grudnia 2015r. Członkami zespołu byli:

Ewa Bratny, Julita Ikaniewicz, Michał Ikaniewicz, Paweł Kotwica, Marlena Kozłowska, Andrzej Miecielica, Piotr Palczewski, Zbigniew Waszkielewicz, Paweł Wójtowicz.

Celem spotkań zespołu była diagnoza sytuacji społeczno-gospodarczej wsi oraz analiza zasobów wsi oraz przegląd mocnych i słabych stron sołectwa.

W dalszej pracy do głównych zadań pracy zespołu należały:

- rozpoznanie problemów dotyczących wsi i jej mieszkańców
- wyznaczenie celów do realizacji
- sprecyzowanie pomysłów zmierzających do osiągnięcia owych celów

Został zatem opracowany materiał do przygotowania projektów, pozyskiwania niezbędnych środków i wdrażania ich w życie.

2. Diagnoza aktualnej sytuacji naszego sołectwa

Co je wyróżnia ?

- zabytkowe mazurskie budownictwo gospodarcze z kamienia – częściowo zniszczone
- częściowo zniszczona droga dojazdowa okolona aleją lipową z fragmentami starego bruku
- wewnętrzna ulica pokryta zabytkowym, malowniczym brukiem w dość dobrym stanie, z zabytkową kanalizacją burzową
- piękna zabudowa wschodniej pierzei bardzo zniszczona
- stary ewangelicki cmentarz
- estetyczny i zadbane przystanek z miejscem dla spotkań sołectkich, wybudowany z zasobów sołectkich
- drewniany krzyż do adoracji majowych
- odnowiona i zadbane świetlica w budynku byłej kaplicy
- trzy stawy
- dobrze prosperujące gospodarstwa rolno-hodowlane

Jakie pełni funkcje ?

- mieszkalne
- rolnicze
- kulturotwórcze

Kim są mieszkańcy

- rolnicy, osoby prowadzące działalność poza rolniczą
- profesor UW, tłumacze, nauczycielka, psycholog, twórcy kultury i sztuki

Co daje utrzymanie ?

- emerytury i zasiłki dla bezrobotnych

- rolnictwo: hodowla bydła, uprawy
- zatrudnienie poza miejscem zamieszkania
- własne firmy /cztery/

Jak zorganizowani są mieszkańcy?

w samorządzie wiejskim

W jaki sposób rozwiązują problemy ?

- indywidualnie oraz przy współpracy z samorządem wiejskim, gminnym
- na organizowanych zebraniach wiejskich

Jaki wygląd ma nasze sołectwo

- w oczach przybyszów – brak porządku, niszcząca zabytkowa zabudowa.
- w oczach mieszkańców – zaniedbane i nieestetyczne posesje
- dla obu wyżej wymienionych grup: **zniszczona droga dojazdowa**

Jak wyglądają obejścia ?

- występuje w większości zachowanie zabudowy tradycyjnie wiejskiej
- duże zróżnicowanie w staraniach o dbałość, estetykę oraz porządek na posesjach
- brak dbałości o wygląd posesji – 30%
- rozpadające się zabytkowe domy i kamienne obory, wybudowane na początku XX w. lub wcześniej – w 9 obejściach

Jaki jest stan otoczenia i środowiska?

- brak wodociągu albo przynajmniej studni głębinowych
- brak sieci kanalizacyjnej
- brak podpisanych umów na wywóz odpadów płynnych
- **brak melioracji, co skutkuje zalaniem drogi na koloniach i zalaniem pól**

Jakie jest rolnictwo ?

- rozwojowe, oparte na hodowli bydła mlecznego i uprawach

Jakie są rozwiązania komunikacyjne ?

- dojazdowa droga gminna utwardzona, wymagająca naprawy
- zniszczona droga do Wężówki
- zniszczona droga do Panistrugi
- zaorane polne drogi (np. z drogi na Wężówkę do działek po-wiatrakowych)

Co dotychczas proponujemy dzieciom i młodzieży ?

Poza zajęciami pozalekcyjnymi w szkołach (Talki, Wydminy) mieszkańcy nie realizują dla nich żadnych form wspólnych zajęć i atrakcji (warsztaty rozwojowe, gry sportowe, wycieczki etc.).

3. Analiza zasobów sołectwa

A. Środowisko przyrodnicze

Walory krajobrazowe i przyrodnicze

- malownicze i wyjątkowe położenie wśród wielu morenowych pagórków oraz dolin
- dwa wzgórza stanowiące miejsca widokowe
- oddalenie od głównych szlaków samochodowych - **wielka cisza** i czyste powietrze
- wśród pól zadrzewione ostoje zwierzyny: jelenie, sarny, dziki, borsuki, bobry i łosie migrujące z Puszczy Boreckiej do Piskiej

- nad rozlewiskami w dolinkach ostoja czajek i żurawi.
- aleje wierzby Rokita przy drodze do wsi Wężówka oraz od budynku byłej szkoły w kierunku wsi Hejbuty
- aleja lipowa przy drodze wjazdowej do wsi, w dole drogi bardzo stare kamienie przydrożne
- wieś częściowo okolona lasem
- rów melioracyjny przekształcający się w rzeczkę, nad którą rośnie wierzba Iwa.
- roślinność łąk m.in. kozłek lekarski, piołun, cykoria wędrowniczek, podbiał, dziurawiec, macierzanka, żywokost - chętnie zbierane przez zielarzy
- najbliższe otoczenie wsi stanowią łąki oraz zasoby leśne. Teren ma charakter bardzo pagórkowaty. W obrębie miejscowości jest kilka wzniesień o sporej różnicy wysokości
- droga przez miejscowość malowniczo i ciekawie wije się wśród domostw, pól i wzniesień. Okolica przykuwa wzrok urokiem krajobrazu

Miejscowość posiada duże walory turystyczne, ale nie są one wykorzystywane.

Możemy na końcu – jako podsumowanie wymienionych walorów – zacytować, co pisze Wojciech M. Darski o naszej wsi w swym opracowaniu „BESKID MAZURSKI – WĘDRÓWKI PO GMINIE WYDMINY”:

„Kilkaset metrów za Rantami skręcamy w lewo – w piękną brukowaną aleję wiodącą do osady Radzie. Zachwycić się tutaj można isticie beskidzkimi widokami. Po lewej stronie drogi pnie się wzwyż wzgórze, na którym jeszcze niedawno zlokalizowany był młyński wiatrak – nadwątłony czasem budynek obalił w sylwestra 1994 r. zadzierzysty zimowy wicher – zaś po prawej otwiera się przed nami nagle panorama wioski, położonej w kotlinie pomiędzy kolejnym grzbietem wzgórz.”



B. Środowisko kulturowe

Walory architektury wiejskiej, zabytki i osobliwości kulturowe

- dziewięć zagród z budynkami gospodarczymi z kamienia polnego
- niektóre mocno podupadłe z powodu braku remontów
- cmentarz ewangelicki, XIX w.
- góra po starym wiatraku z XIX wieku, który pełnił funkcję gospodarczą jako młyn, a potem był atrakcją kulturową



Wiatrak jako przedwojenny czynny młyn i w r.1993 tuż przed rozpadnięciem się.

C. Dziedzictwo historyczne

Rys historyczny

Obszar dzisiejszych Radzi odbył w swej historii typową dla Mazur “wędrówkę”, jeśli chodzi o przynależność administracyjną:

- do r. 1525 znajdował się w państwie krzyżackim,
- w latach 1525-1701 w Prusach Książęcych,
- 1701-1870 w Królestwie Pruskim,
- do roku 1945 w państwie niemieckim.
- od roku 1945 Radzie znajdują się w Polsce, w woj. warmińsko-mazurskim, w powiecie giżyckim, w gminie Wydminy.

W dawnych wiekach na tych pagórkowatych terenach były dziewicze puszcze - wieś założona została pod koniec XV wieku.

A oto najważniejsze daty związane z założeniem i dalszą jej historią:

- 15.08.1485 - Jan von Tiefen, komtur z Pokarmina (od roku 1489 wielki mistrz Zakonu Krzyżackiego) nadał tu 10 włók chełmińskich (178 ha) Radziowi i Mazurowi jako majątek służebny.
- 15.09.1561 r. książę Albrecht potwierdził przywilej dla wsi.

- 1539 - było tu 11 wolnych chłopów, którzy gospodarowali na prawie chełmińskim
- 1719 - wolna wieś o obszarze 23 włók i 3,5 mórg (412,35 ha), gospodarzyło 12 chłopów
- 1813 – założono szkołę, zamknięto ją w r 1978
- 16.07.1938 – zmieniono nazwę wsi z Radzien na Königsfliess
- 1939 - 396 mieszkańców, 1175,5 ha (razem z Rantami), we wsi była karczma, szkoła z 2 nauczycielami i dwiema salami lekcyjnymi oraz młyn (napędzany energią wiatrową).
- 22.01.1945 – większość mieszkańców ewakuowała się na zachód uchodząc przed armią radziecką. Pozostali tzw. Starzy Mazurzy (z rodzin zamieszkałych tu od wielu pokoleń) wyjechali do Niemiec w latach pięćdziesiątych i siedemdziesiątych XX wieku.
- z zasiedleń po II wojnie światowej mieszkańcy Radzi pochodzą z Podlasia, z płd.-wschodniej Polski (Ukraińcy przesiedleni tu w ramach Akcji WISŁA) i repatrianci z za Buga (z dzisiejszej Białorusi i Litwy). Po przełomie ustrojowym (w r.1989) osiedliło się kilka rodzin nie związanych z pracą w rolnictwie – przyciągnęło ich tutaj piękno mazurskiego krajobrazu.
- w latach 1954-1972 wieś podlegała administracyjnie Gromadzkiej Radzie Narodowej w Talkach, a później Urzędowi Gminy w Wydminach
- 1970 r. – wg spisu we wsi było 36 gospodarstw o łącznej pow. 355 ha, 43 domy – 316 osób.
- 01.08.2015 - we wsi mieszkało 114 osób w 32 domach

D. Gospodarka, rolnictwo

- hodowla dużych stad krów mlecznych i mięsnych.
- uprawa zbóż, rzepaku, kukurydzy, siana.
- pokazowe stado koni prowadzone w chowie otwartym.
- usługi - warsztat naprawy samochodów

E. Ludzie, kapitał społeczny, organizacje pozarządowe

- rolnicy / hodowcy bydła,
- część mieszkańców pracuje poza wsią;
- część prowadzi działalność gospodarczą pozarolniczą i prace kulturowe
- Fundacja Teatr IOTA – patronuje Teatrowi IOTA, realizującemu od 1995 r. teatralne prezentacje plenerowe, projekty edukacyjne, działania społeczne na rzecz gminnej społeczności - wydaje jedno z dwóch czasopism o zasięgu gminnym: „NASZ GŁOS – wieści wydmińskie”
- część mieszkańców należy do Stowarzyszenia Kochamy Mazury (3 osoby), dwie osoby należą do Stowarzyszenia Prospołecznych Inicjatyw Kombajn Kulturalny, dwie osoby należą do Stowarzyszenia Społeczno-Kulturalnego „POJEZIERZE” z siedzibą

w Olsztynie

- „Centrum Reja”, ośrodek psychoterapii wspieranej przez kontakt z końmi;
- Ośrodek WOLNE KONIE – centrum badawcze, edukacyjne i krzewienia kultury ekologicznej dawniej Stowarzyszenie Okiem Konia
- prężnie rozwijające się gospodarstwo agroturystyczne Złota Wójtówka
- imprezy cykliczne w Radziach (Dni Wsi Radzie, Jam na Polu)

























Konie z Centrum Reja



Panorama wsi ujęta poprzez scenografię Teatru IOTA

4. Analiza SWOT

Mocne strony   Walory przyrodniczo-geograficzne   Teatr IOTA   Rozwijająca się hodowla   Działalność pozarolnicza   Centrum Reja jako ośrodek edukacji ekologicznej   Złota Wójtówka   imprezy promujące (cykliczne)	Słabe strony 1. Zły stan infrastruktury technicznej: zniszczona droga dojazdowa, brak kanalizacji, brak wodociągu 2. Zaniebane posesje, walące się budynki. 3. Brak zorganizowanej melioracji, co powoduje podmywanie przejazdów, łąk, pastwisk i pól. 4. Niska aktywność społeczna i gospodarcza mieszkańców 5. Brak miejsc pracy w okolicy 6. Brak szybkiego Internetu
Szanse/okazje 1 . Możliwości finansowania ze środków UE 2 . Rozwój turystyki 3 . Rozwój Internetu 4 . Odbudowa starego wiatraka jako ośrodka kulturalnego generującego inicjatywy rozwojowe dla wsi.	Zagrożenia   Brak perspektyw rozwoju dla młodzieży   Brak miejsc pracy   Mała ilość mieszkańców   Starzenie się społeczności.

5. Wizja rozwoju sołectwa

Zrównoważony, harmonijny rozwój sołectwa RADZIE realizowany w takich dziedzinach, jak działalność rolnicza (gospodarka rodzinna), działania kulturalne, edukacja ekologiczna, usługi turystyczne oraz inne usługi dla ludności regionu, w oparciu o przemyślane korzystanie z walorów krajobrazowych i przyrodniczych.

Jaka ma być nasza wieś za kilka lat ?

Rolnicza, kulturotwórcza i turystyczna

- gospodarstwa rolne, czyli uprawy i hodowla.
- miejsca noclegowe, z małymi punktami gastronomicznymi - z miejscami wypadowymi na szlaki turystyczne, piesze, rowerowe, narciarskie, konne.
- konferencje i projekty edukacji ekologicznej - prowadzone przez centrum REJA.
- działania edukacyjne i artystyczne Teatru IOTA.
- rozwój usług dla ludności, w tym warsztatu mechaniki pojazdowej.
- zrewitalizowany (odbudowany) wiatrak jako miejsce działań społecznych, kulturowych i turystycznych: z warsztatami rękodzielniczymi (ceramika, tkanina), salą do zajęć warsztatowych i salą ekspozycyjną.
- imprezy cykliczne promujące wieś Radzie i gminę Wydminy o okolicy.

Kim mają być mieszkańcy ?

Rolnicy, usługodawcy z branży turystyki wiejskiej i osoby prowadzące działalność pozarolniczą, emeryci, wczasowicze, animatorzy kultury i edukacji ekologicznej. .

Co ma dać utrzymanie ?

Rolnictwo, w tym ekologiczne, turystyka, indywidualna działalność pozarolnicza, teatr, wydawnictwa, terapia poprzez kontakt z końmi

W jaki sposób ma być zorganizowana wieś i jej mieszkańcy ?

Poprzez samorząd wiejski i organizacje pozarządowe – na rzecz wspólnie realizowanej oferty edukacyjnej, kulturalnej, turystycznej, a także związanej z nią promocji.

W jaki sposób mają być rozwiązywane problemy ?

W formie obywatelskich, oddolnych inicjatyw, przy bezpośrednim zaangażowaniu mieszkańców. Prowadzić to ma do pozyskiwania środków finansowych samorządowych (gminnych, powiatowych, wojewódzkich) oraz zewnętrznych (państwowych, europejskich) na rzecz projektów służących odnowie i rozwojowi wsi.

Jakie obyczaje i tradycje mają być u nas pielęgnowane i rozwijane ?

- spotkania okolicznościowe w świetlicy
- wspólne świętowanie sylwestra w centrum miejscowości z pokazem fajerwerków
- konkursy na najpiękniejszy ogródek warzywny i kwiatowy.
- **Święto RADZI w rocznicę dokonania aktu lokacyjnego przez komtura Jana von Tieffena, poprzez nadanie ziemi zasadźcom wsi: Radziowi i Mazurowi w dniu 15.08.1485 roku.**

Jan von Tieffen, już jako wielki mistrz Zakonu Krzyżackiego ruszył w roku 1497 na czele 400-osobowego oddziału rycerstwa wspomagać króla polskiego przeciw Turkom – zmarł w czasie tej wojny we Lwowie.

Jan von Tieffen wspólnie z zasadźcą wsi Radziem będzie patronem naszego święta.

Jak mają wyglądać obejścia ?

Czysto, schludnie, naturalnie, w nawiązaniu do tradycji mazurskiej.

Jaki ma być stan otoczenia i środowiska ?

Pełna ochrona środowiska, cisza, spokój.

Jakie ma być rolnictwo ?

Małe, nowoczesne - „ekstensywne” gospodarstwa oraz ekologiczne gospodarstwa.

Jakie mają być rozwiązania komunikacyjne ?

Drogi we wsi powinny być utwardzone i regularnie naprawiane oraz konserwowane wraz z rowami przydrożnymi i poboczami.

Co zaproponujemy dzieciom i młodzieży ?

- zajęcia wychowawczo-edukacyjne w świetlicy
- zajęcia warsztatowe (rękodzielnicze i artystyczne) w zrewitalizowanym wiatraku
- konkurs na powojenną historię RADZI spisaną z opowieści starszych mieszkańców i innych źródeł - w nagrodę publikacja w gazecie ” Nasz Głos - wieści wydmińskie” wydawanej przez Fundację Teatr Iota
- zajęcia na świetlicy wiejskiej
- współorganizowanie imprez cyklicznych we wsi.

6. PLAN ROZWOJU SOŁECTWA RADZIE, GMINA WYDMINY

Nazwa zadania/projektu inwestycyjnego	Cel zadania	Przeznaczenie	Harmonogram realizacji	Szac. koszty realizacji (zł)	Źródła pozyskania funduszy
Modernizacja (położenie bruku, asfaltu) infrastruktury drogowej wraz z rowami i pobocznymi	Umożliwienie dojazdu do wsi	Dla mieszkańców, klientów (przedsiębiorców i innych usługodawców) oraz gości, w tym turystów	Do r. 2018	Ok.600 tys. zł	Samorządowe i zewnętrzne: państwowe oraz europejskie
Utwardzenie dróg wewnętrznych	Umożliwienie dojazdu do położonych na kolonii domostw	Dla mieszkańców, klientów (przedsiębiorców i innych usługodawców) oraz gości, w tym turystów	Do r. 2018	200 tys. zł	Samorządowe i zewnętrzne: państwowe oraz europejskie
Wodociąg	Doprowadzenie dobrej wody do gospodarstw	Dla mieszkańców i zwierząt hodowlanych	Do r. 2015	Wg kosztorysu samorządu gminnego	Samorząd gminny i środki zewnętrzne
Kanalizacja/przydomowe szamba ekologiczne	Poprawa stanu środowiska i wzrost komfortu życia mieszkańców	Ekologia	Do r. 2018	15 tys. zł/siedlisko	Samorządowe i zewnętrzne: państwowe oraz europejskie
Rewitalizacja wiatraka	Społeczny, kulturowy	Ośrodek działań kulturotwórczych i społecznych na rzecz mieszkańców wsi, także całej gminy i turystów	Do r. 2020	600 tys. zł	Samorządowe i zewnętrzne: państwowe oraz europejskie
Utrzymanie/konserwacja dróg z rowami pobocznymi	Utrzymanie dobrego stanu technicznego	Dla mieszkańców, klientów (przedsiębiorców i innych usługodawców) oraz gości, w tym turystów	Rokrocznie do r. 2025	10 tys. zł rocznie	Samorządowe
Rewitalizacja budynków zabytkowych	Zachowanie dziedzictwa kulturowego Mazur	Dla mieszkańców i turystów	Do r. 2020	100 tys. zł / obejście – wartość szacunkowa uśredniona	Samorządowe i zewnętrzne: państwowe oraz europejskie

*Plan Odnowy Miejscowości Radzie
stworzony z udziałem mieszkańców wsi*

Nazwa zadania/projektu inwestycyjnego	Cel zadania	Przeznaczenie	Harmonogram realizacji	Szac. koszty realizacji (zł)	Źródła pozyskania funduszy
Stale łącze internetowe	<i>Polepszenie dostępu do nowoczesnych środków komunikacji, informacji</i>	<i>Dla mieszkańców</i>	<i>Do r. 2018</i>	<i>Koszty w zależności od technologii wg kosztorysu</i>	<i>Samorządowe i zewnętrzne: państwowe oraz europejskie</i>
Ścieżki rowerowe, szlaki piesze i szlaki konne	<i>Dla rozwoju turystyki i działań około-turystycznych</i>	<i>Dla mieszkańców i turystów</i>	<i>Do r. 2025</i>	<i>15 tys. zł rocznie</i>	<i>Samorządowe i zewnętrzne: państwowe oraz europejskie</i>
Nazwa zadania/ projektu miękkiego					
Święto Radzi	<i>Integracja społeczna</i>	<i>Dla mieszkańców i gości, w tym turystów</i>	<i>Rokrocznie do r. 2025</i>	<i>10 tys. zł rocznie</i>	<i>Wkład własny mieszkańców (osobowy i rzeczowy), także środki samorządowe i zewnętrzne</i>
Konkursy wiejskie (historia Radzi, estetyka obejść i ogródków)	<i>Integracja społeczna</i>	<i>Dla mieszkańców</i>	<i>Rokrocznie do r. 2025</i>	<i>4 tys. zł rocznie</i>	<i>Wkład własny mieszkańców (osobowy i rzeczowy), także środki samorządowe, w tym z funduszu sołectkiego</i>
Warsztaty artystyczne (teatralne, muzyczne, plastyczne) dla wszystkich grup wiekowych	<i>Rozwój zainteresowań i integracja społeczna poprzez działania z zakresu edukacji kulturalnej</i>	<i>Dla mieszkańców wsi i gminy Wydminy</i>	<i>Rokrocznie do r. 2025</i>	<i>8 tys. zł rocznie</i>	<i>Samorządowe i zewnętrzne: państwowe oraz europejskie</i>
Warsztaty rękodzielnicze – ceramika, tkanina	<i>Pozyskiwanie nowych umiejętności zawodowych</i>	<i>Dla mieszkańców wsi i gminy</i>	<i>Rokrocznie do r. 2025</i>	<i>8 tys. zł rocznie</i>	<i>Samorządowe i zewnętrzne: państwowe oraz europejskie</i>
Szkolenia dot. działalności rolniczej i alternatywnych źródeł dochodów	<i>Rozwój wielofunkcyjności wsi i dywersyfikacja rolnictwa.</i>	<i>Dla mieszkańców wsi</i>	<i>Rokrocznie do r. 2018</i>	<i>5 tys. zł rocznie</i>	<i>Samorządowe i zewnętrzne: państwowe oraz europejskie</i>
Wydawnictwa (gazeta, folder, płyta)	<i>Promocja wsi</i>	<i>Dla mieszkańców i turystów</i>	<i>Rokrocznie do r. 2025</i>	<i>5 tys. zł rocznie</i>	<i>Samorządowe i zewnętrzne: państwowe oraz europejskie</i>
Edukacja ekologiczna, w tym szkolenie dot. problemów melioracyjnych	<i>Podniesienie kultury rolnej</i>	<i>Dla mieszkańców wsi</i>	<i>do r. 2015</i>	<i>5 tys. zł</i>	<i>Samorządowe i zewnętrzne: państwowe oraz europejskie</i>

*Plan Odnowy Miejscowości Radzie
stworzony z udziałem mieszkańców wsi*

Nazwa zadania/projektu inwestycyjnego	Cel zadania	Przeznaczenie	Harmonogram realizacji	Szac. koszty realizacji (zł)	Źródła pozyskania funduszy
Psychoterapia wspierana poprzez kontakt z końmi	Konferencje i warsztaty	Dla mieszkańców gminy, powiatu, regionu i zagranicy	Rokrocznie do r. 2025	15 tys. zł rocznie	Ok.10 tys. zł wkład własny Centrum Reja (osobowy i rzeczowy), także środki samorządowe i zewnętrzne: państwowe oraz europejskie
Prezentacja spektakli teatralnych	Rozwój dostępu do kultury	Dla różnych grup wiekowych, w tym dzieci	Rokrocznie do r. 2025	15 tys. zł rocznie	Ok.10 tys. zł wkład własny Fundacji Teatr IOTA (osobowy i rzeczowy), także środki samorządowe i zewnętrzne: państwowe oraz europejskie

Uzgodnienia i opinie do Planu

Organ/podmiot/instytucja	Data	Forma uzgodnienia/pieczeńć i podpis
Zebranie Wiejskie sołectwa RADZIE		
Wójt Gminy Wydminy		
Rada Gminy Wydminy		