












**LEGENDA:**

-  DROGA POWIATOWA NR 1857N
-  DROGA ASFALTOVA - ZAKRES OPERACJI (SZEROKAŚĆ 4,2 m , DŁUGOŚĆ 850 m)
-  ROBOCZA (1740 m<sup>2</sup>)
-  ZJAZDY (96 m<sup>2</sup>)
-  GRANICA DZIAŁKI
-  NUMER DZIAŁKI
-  0m → 850m POCZĄTEK I KONIEC OPERACJI
-  OBIEKT WZYTECZNOŚCI PUBLICZNEJ - PRZYSTANEK AUTOBUSOWY
-  CMENTARZ
-  MECHANICZNE KARCZOWANIE, KRZAKI
-  DCZYSZCZANIE ROKU Z NAWIEU, HYPROFILOWANIE SKARP (200 m)

**GMINA WYDMINY**  
 11-510 WYDMINY  
 woj. warm.-mazurskie  
 tel. (0 87) 421 00 19  
 REGON 790671320

**WÓJT GMINY WYDMINY**  
 mgr inż. Radosław Król

01.07.2016