

LEGENDA:

 DROGA POWIATOWA 1853N


 POBOCZA (2800 m²)

 ZJAZDY (120 m²)


 GRANICA DZIAŁKI

 217 NUMER DZIAŁKI

0m  2720m POZĄTEK I KONIEC OPERACJI


 JEZDNIĄ ASFALTOWĄ, DROGA GMINNA - ZAKRES OPERACJI!
DŁUGOŚĆ 2720m SZEROKOŚĆ 4m

 MECHANICZNE KARCZOWANIE, KRZAKI (1 ha)

 OCZYSZCZANIE ROWU Z NAMUŁU, WYPROFILOWANIE SKARP (4500 m)

 OZNAKOWANIE

136046N NUMER PROGI

 PRZYSTANEK AUTOBUSOWY

 333 PLAC ZABAW

 GRANICA OBRĘBU

 0017 NUMER OBRĘBU

GMINA WYDMINY
11-510 WYDMINY
woj. warm.-mazurskie
tel. (0 87) 421 00 19
REGON 790671320

06. CZE. 2015

WÓJT GMINY WYDMINY
mgr inż. Rafał Król