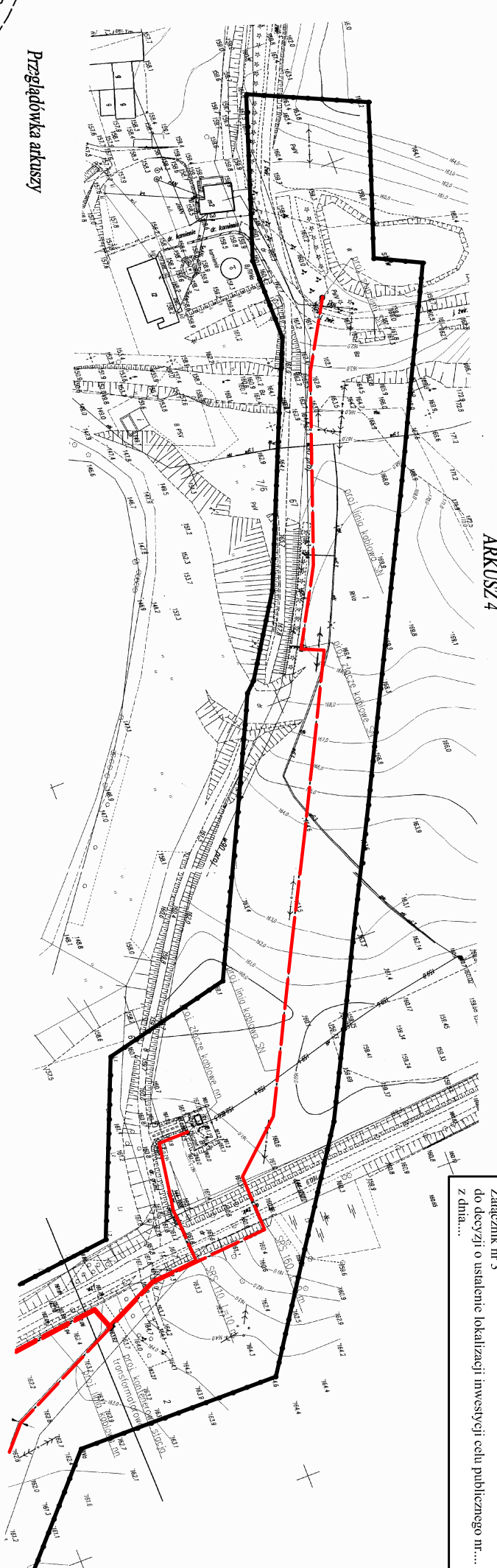
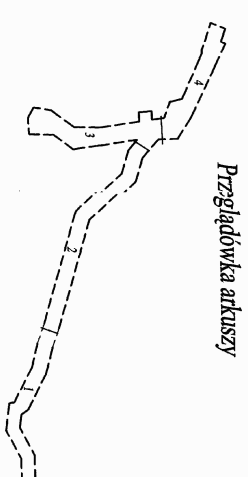


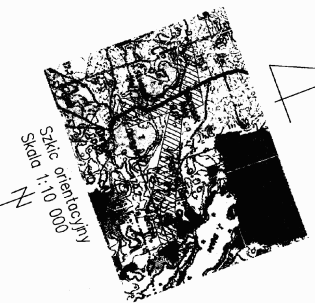
MAPA DO CELÓW PROJEKTYWYCH	
Skala mapy	1:1000
Wymiarowość	metrowo-metrowa
Projekt	208/SIO_2
Adresata studium/opracowania	Województwo
Określenie	00028
Określenie	Określenie
Plan	2000 (tzw. 2)
Wzrost	Konstancja 60
Wzrost	14025/40/2014
Wzrost	1100-180/2014
Wzrost	3-04-2014

Uwaga: Wskazuje się, iż niniejszy projekt jest projektem koncepcyjnym i nie należy go traktować jako projektu wykonawczego. Nie należy w tym celu dokonywać kopii i nie gwarantujemy za ich wykorzystanie. Nie należy w tym celu dokonywać kopii i nie gwarantujemy za ich wykorzystanie.



Załącznik nr 3
do decyzji o ustalenie lokalizacji inwestycji celu publicznego nr...
z dnia...

LEGENDA:
 LINIE ROZGRANICZAJĄCE TEREN INWESTYCJI
 ORIENTACYJNA TRASA PRZEBIEGU LINII KABLOWEJ



Sporządził:

Granica terenu objętego studium