

MAPA SYTUACYJNO-WYSOKOŚCIOWA 1:1000

do celów projektowych

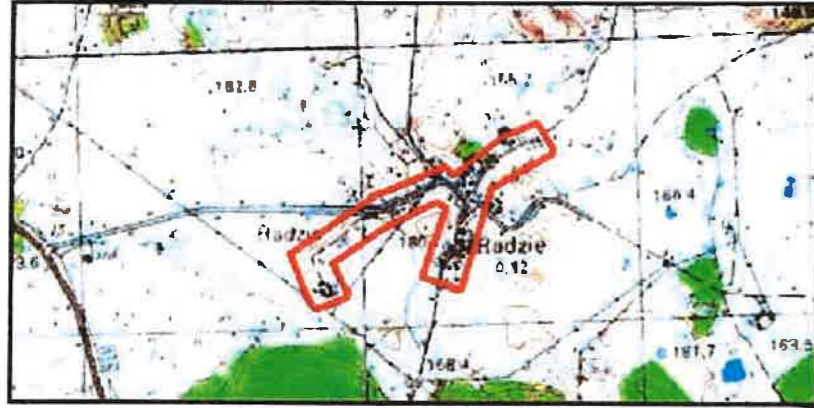
Woj.: warmińsko – mazurskie

Powiat: giżycki

Gmina: 280610_2 Wydminy

Obręb: 280610_2.0011 Radzie – trasa

SZKIC ORIENTACYJNY



N

SKALA 1 : 25 000

Mapa aktualna na dzień 13.11.2018r.

Mapa zasadnicza ark. 7.211.29.14.2.1 ; 7.211.29.09.4.3 ; 7.211.29.09.4.4 ; 7.211.29.09.4.2

Układ współrzędnych „2000”

Układ wysokościowy Kronsztad 60

W obszarze objętym aktualizacją nie badano służebności gruntowych

Uwaga: Poza wykazanymi na niniejszej mapie urządzeniami podziemnymi nie wyklucza się istnienia w terenie urządzeń podziemnych, dla których brak było informacji branżowych i nie zostały odnalezione w trakcie pomiaru.

Granice działek wykreślono na podstawie mapy ewidencji gruntów i budynków (EW-mapa) bez ustalania stanu prawnego na gruncie

UWAGA : O – PUNKT
PRAWNIE CHRONIONY NA PODSTAWIE
Art. 15 ust. 3 ustawy z dnia 17.05.1989r.
Prawo Geodezyjne i Kartograficzne

Wykonał : „GEODETA” s.c.
Z.A. Ziętek i M. Nikitiuk
11-500 Giżycko ul. Łuczajska 1

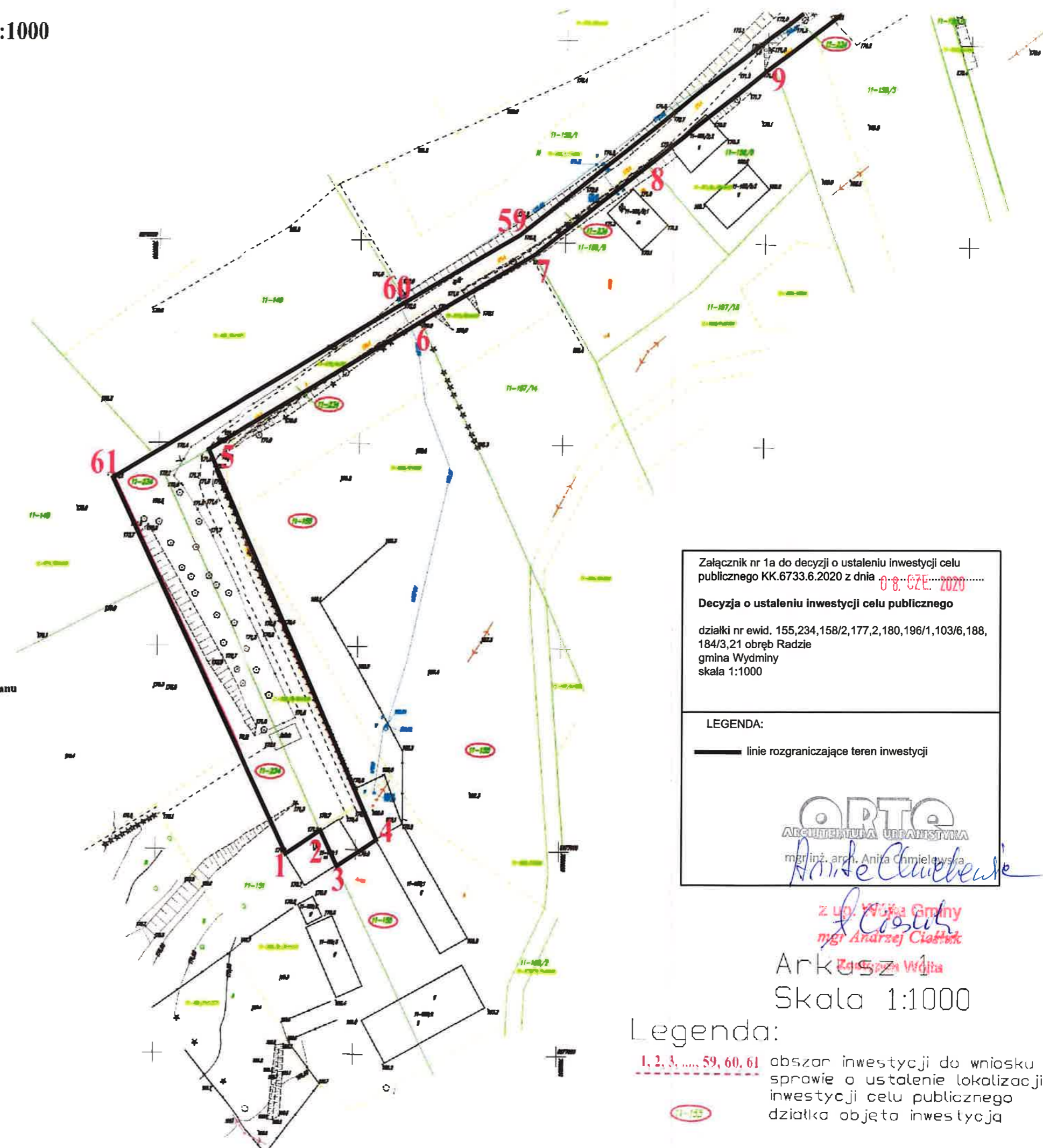
KERG : WG.6640.909.2018
Rob. nr 111/2018

GEODETA UPRAWNIENY
mgr inż. Marcin Nikitiuk
Kamionki 84, 11-500 Giżycko
Nr upr. 12258

Z up. STAROSTY
Sławomir Bajerowski
Geodeta Powiatowy

Wzrost: 1,70m, Ciężar ciała: 65kg, Ciężar serca: 300g, Ciężar płuc: 100g, Ciężar wątroby: 150g, Ciężar nerek: 100g, Ciężar pęcherzyka żółciowego: 50g, Ciężar pęcherzyka moczowego: 50g, Ciężar prostaty: 20g, Ciężar macicy: 50g, Ciężar jajników: 20g, Ciężar gruczołu krokowego: 20g, Ciężar tarczycy: 20g, Ciężar nadnerczy: 5g, Ciężar śledziony: 50g, Ciężar węzłów chłonnych: 50g, Ciężar gruczołu krokowego: 20g, Ciężar tarczycy: 20g, Ciężar nadnerczy: 5g, Ciężar śledziony: 50g, Ciężar węzłów chłonnych: 50g

P. 2806.2018.1570
11.11.2018
RODZIMAKI
Dyskusja



Załącznik nr 1a do decyzji o ustaleniu inwestycji celu publicznego KK.6733.6.2020 z dnia 08.07.2020

Decyzja o ustaleniu inwestycji celu publicznego

działki nr ewid. 155,234,158/2,177,2,180,196/1,103/6,188, 184/3,21 obręb Radzie gmina Wydminy skala 1:1000

LEGENDA:
— linie rozgraniczające teren inwestycji

ORTO
ARCHITECTURA URBANISTYKA
mgr inż. arch. Anita Chmielewska

Z up. Wójta Gminy
Krzysztof Ciachlak
Krzysztof Wójta

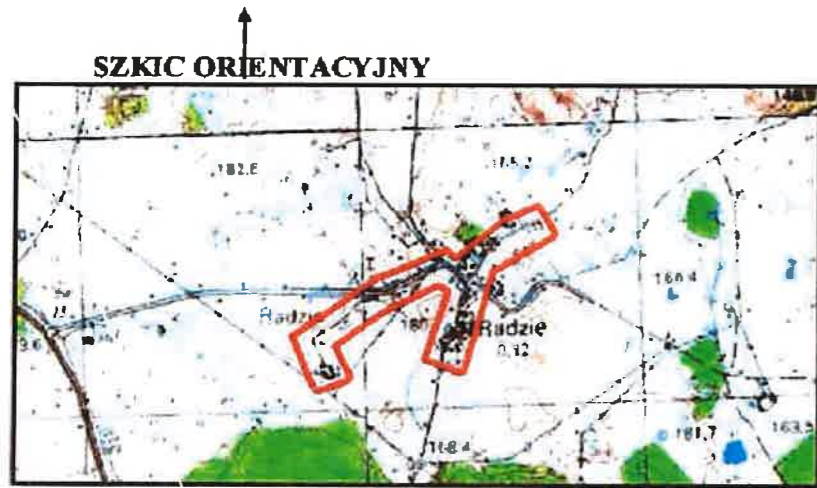
Arkasz 1
Skala 1:1000

Legenda:
1, 2, 3, ..., 59, 60, 61 obszar inwestycji do wniosku w sprawie o ustalenie lokalizacji inwestycji celu publicznego
○ działka objęta inwestycją

MAPA SYTUACYJNO-WYSOKOŚCIOWA 1:1000

do celów projektowych

Woj.: warmińsko – mazurskie
Powiat: giżycki
Gmina: 280610_2 Wydminy
Obręb: 280610_2.0011 Radzie – trasa



N
 SKALA 1 : 25 000

Mapa aktualna na dzień 13.11.2018r.
 Mapa zasadnicza ark. 7.211.29.14.2.1 ; 7.211.29.09.4.3 ; 7.211.29.09.4.4 ; 7.211.29.09.4.2
 Układ współrzędnych „2000”
 Układ wysokościowy Kronstadt 60

W obszarze objętym aktualizacją nie badano służebności gruntowych

Uwaga: Poniżej wykazanych na niniejszej mapie urządzeń podziemnych nie wyklucza się istnienia w terenie urządzeń podziemnych, dla których brak było informacji branżowych i nie zostały odnalezione w trakcie pomiaru.

Granice działek wkreślono na podstawie mapy ewidencji gruntów i budynków (EW - mapa) bez ustalania stanu prawnego na gruncie

UWAGA: O – PUNKT
 PRAWNIE CHRONIONY NA PODSTAWIE
 Art. 15 ust. 3 ustawy z dnia 17.05.1989r.
 Prawo Geodezyjne i Kartograficzne

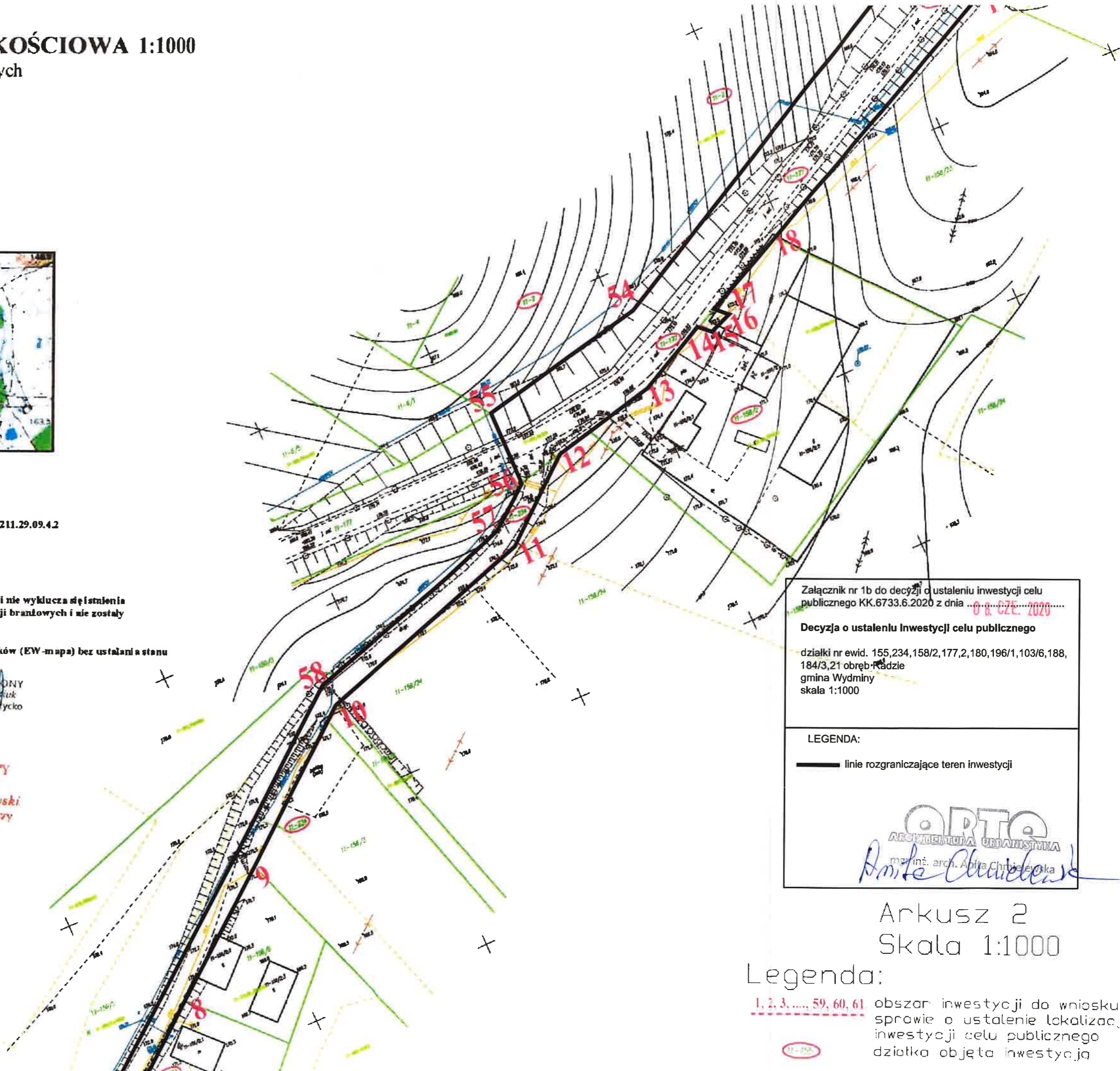
Wykonał: „GEODETA” s.c.
 Z.A. Ziętek i M. Nikitiuk
 11-500 Giżycko ul. Łuczańska 1

KERG: WG.6640.909.2018
 Rob. nr 111/2018

GEODETA UPRAWNIENY
 mgr inż. Mirosław Nikitiuk
 Kamionki 84, 11-500 Giżycko
 Nr upr. 12258

Z up. STAROSTY
 Sławomir Bajerowski
 Geodeta Powiatowy

P. 2806 2018 1570
 PODNAPIS
 [Signature]



Załącznik nr 1b do decyzji o ustaleniu inwestycji celu publicznego KK.6733.6.2020 z dnia ... 08.07.2020

Decyzja o ustaleniu inwestycji celu publicznego

działki nr ewid. 155,234,158/2,177,2,180,196/1,103/6,188, 184/3,21 obręb Radzie gmina Wydminy skala 1:1000

LEGENDA:
 — linie rozgraniczające teren inwestycji

ORTO
 ARCHITECTURA URBANISTYKA
 mgr inż. arch. Aneta Chrościecka
 [Signature]

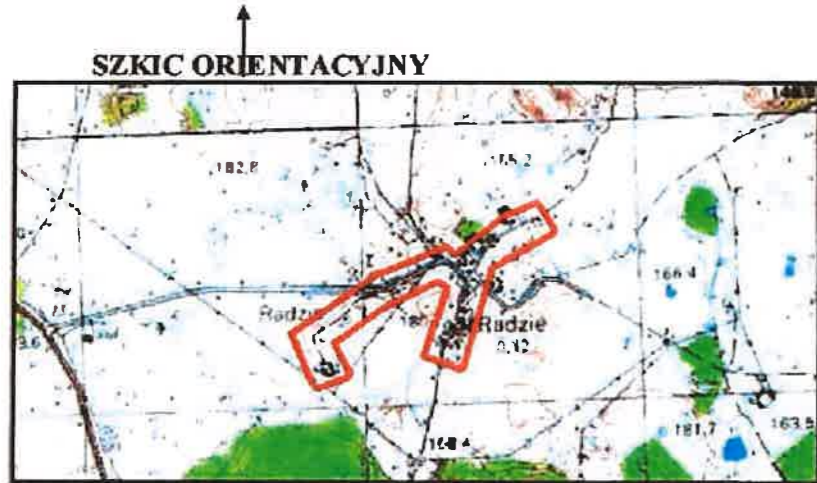
Arkusze 2
 Skala 1:1000

Legenda:
 1, 2, 3, ..., 59, 60, 61 obszar inwestycji do wniosku w sprawie o ustalenie lokalizacji inwestycji celu publicznego
 (11-59) działka objęta inwestycją

MAPA SYTUACYJNO-WYSOKOŚCIOWA 1:1000

do celów projektowych

Woj. : warmińsko – mazurskie
 Powiat : giżycki
 Gmina: 280610_2 Wydminy
 Obręb: 280610_2.0011 Radzie – trasa



N
 SKALA 1 : 25 000

Mapa aktualna na dzień 13.11.2018r.
 Mapa zasadnicza ark. 7.211.29.14.2.1 ; 7.211.29.09.4.3 ; 7.211.29.09.4.4 ; 7.211.29.09.4.2
 Układ współrzędnych „2000”
 Układ wysokościowy Kronsztad 60

W obszarze objętym aktualizacją nie badano słabejności gruntowych

Uwaga: Poza wykazanymi na niniejszej mapie urządzeniami podziemnymi nie wyklucza się istnienia w terenie urządzeń podziemnych, dla których brak było informacji branżowych i nie zostały odnalezione w trakcie pomiaru.

Granice działek wkreślono na podstawie mapy ewidencji gruntów i budynków (EW - mapa) bez ustalania stanu prawnego na gruncie

UWAGA : O – PUNKT
 PRAWNIE CHRONIONY NA PODSTAWIE
 Art. 15 ust. 3 ustawy z dnia 17.05.1989r.
 Prawo Geodezyjne i Kartograficzne

Wykonał : „GEODETA” s.c.
 Z.A. Ziętek i M. Nikitiuk
 11-500 Giżycko ul. Łuczańska 1

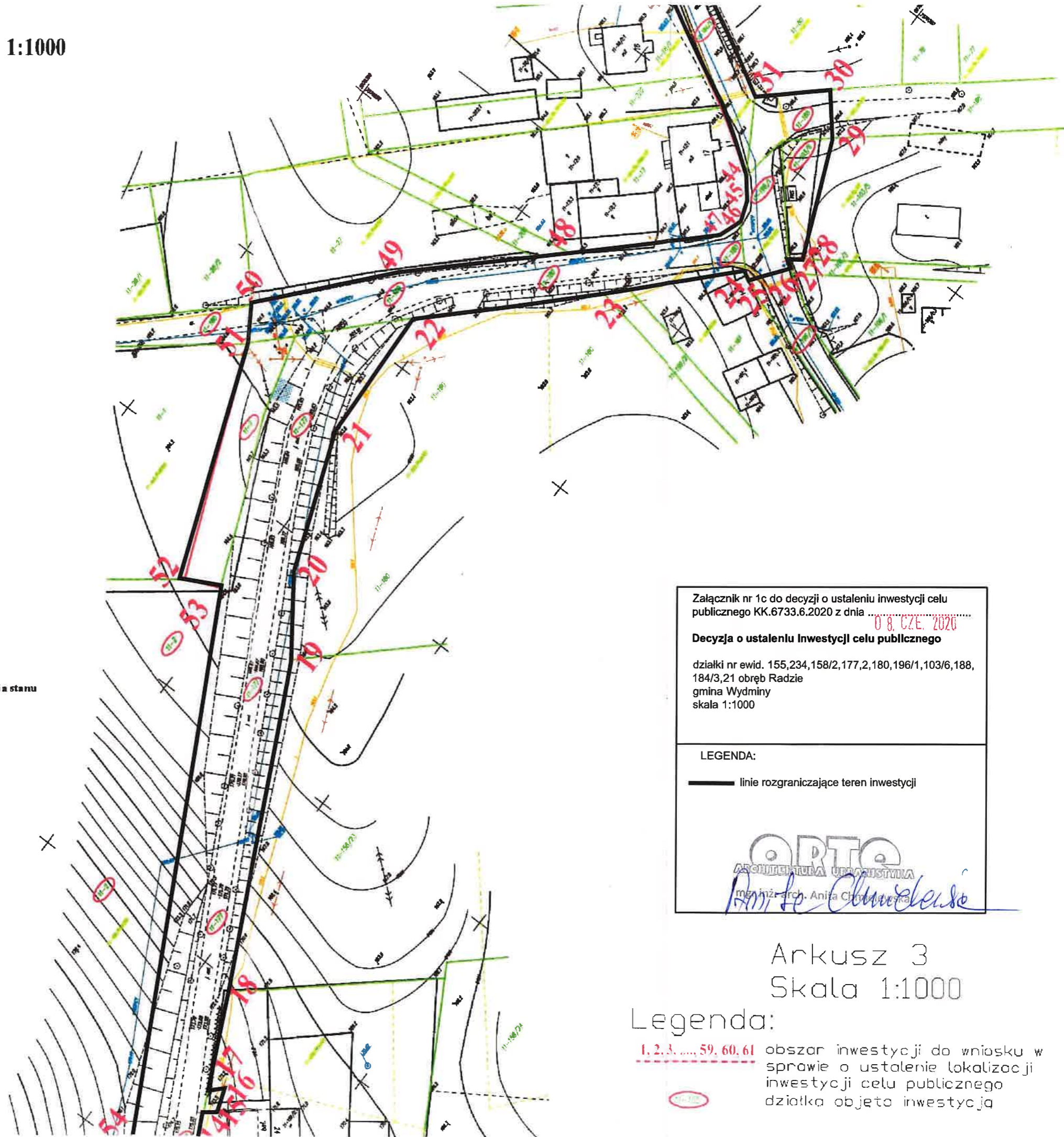
KERG : WG.6640.909.2018
 Rob. nr 111/2018

GEODETA UPRAWNIŁY
 mgr inż. Mariolina Nikitiuk
 Kamionki 8A, 11-500 Giżycko
 Nr upr. 12258

Z up. STAROSTY
Sędzi
 Sławomir Bajerowski
 Geodeta Powiatowy

P. 2806.2018.1570

PODI... 05



Załącznik nr 1c do decyzji o ustaleniu inwestycji celu publicznego KK.6733.6.2020 z dnia 08.07.2020

Decyzja o ustaleniu Inwestycji celu publicznego

działki nr ewid. 155,234,158/2,177,2,180,196/1,103/6,188, 184/3,21 obręb Radzie
 gmina Wydminy
 skala 1:1000

LEGENDA:
 — linie rozgraniczające teren inwestycji

ORTO
 ARCHITECTURA URBANISTYKA
 mgr inż. arch. Aneta Chmielowska
Aneta Chmielowska

Arkusz 3
 Skala 1:1000

Legenda:
 1, 2, 3, ..., 59, 60, 61 obszar inwestycji do wniosku w sprawie o ustalenie lokalizacji inwestycji celu publicznego
 (18-30) działka objęta inwestycją

MAPA SYTUACYJNO-WYSOKOŚCIOWA 1:1000

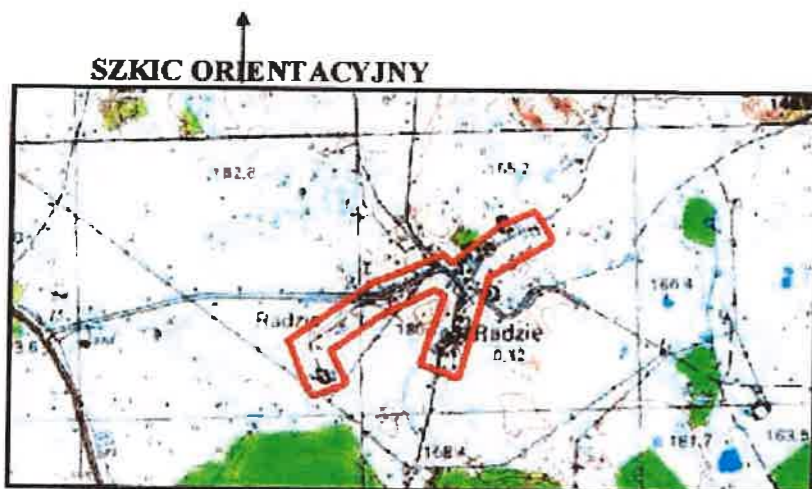
do celów projektowych

Woj. : warmińsko – mazurskie

Powiat : giżycki

Gmina: 280610_2 Wydminy

Obręb: 280610_2.0011 Radzie – trasa



N

SKALA 1 : 25 000

Mapa aktualna na dzień 13.11.2018r.

Mapa zasadnicza ark. 7.211.29.14.2.1 ; 7.211.29.09.4.3 ; 7.211.29.09.4.4 ; 7.211.29.09.4.2

Układ współrzędnych „2000”

Układ wysokościowy Kronstadt 60

W obszarze objętym aktualizacją nie badano skłębności gruntowych

Uwaga : Poza wykazanymi na niniejszej mapie urządzeniami podziemnymi nie wyklucza się istnienia w terenie urządzeń podziemnych , dla których brak było informacji branżowych i nie zostały odnalezione w trakcie pomiaru.

Granice działek określono na podstawie mapy ewidencji gruntów i budynków (EW-mapa) bez ustalania stanu prawnego na gruncie

UWAGA : O – PUNKT PRAWNIE CHRONIONY NA PODSTAWIE Art. 15 ust. 3 ustawy z dnia 17.05.1989r. Prawo Geodezyjne i Kartograficzne

GEODETA UPRAWNIENY
mgr inż. Mirosław Nikitiuk
Kamionki 8A, 11-500 Giżycko
Nr upr. 12258

Z up. STAROSTY
Sławomir Bajerowski
Gonimca Powiatowy

Wykonał : „GEODETA” s.c.
Z.A. Ziętek i M. Nikitiuk
11-500 Giżycko ul. Łuczańska 1

KERG : WG.6640.909.2018
Rob. nr 111/2018



Załącznik nr 1d do decyzji o ustaleniu inwestycji celu publicznego KK.6733.6.2020 z dnia 08.07.2020
Decyzja o ustaleniu inwestycji celu publicznego
działki nr ewid. 155,234,158/2,177,2,180,196/1,103/6,188, 184/3,21 obręb Radzie
gmina Wydminy
skala 1:1000

LEGENDA:
— linie rozgraniczające teren inwestycji

ORTO
ARCHITECTURA URBANISTYKA
mgr inż. arch. Anita Ciupielowska
Anita Ciupielowska

Arkusz 4
Skala 1:1000

Legenda:
1, 2, 3, ..., 59, 60, 61 obszar inwestycji do wniosku w sprawie o ustalenie lokalizacji inwestycji celu publicznego
działka objęta inwestycją

P. 2806.2018.1570
R. OD. 11.10.18